# Wanderwege am Wanderparkplatz „Kakushöhle“:

## A. Fernwanderwege, Hauptwanderwege des Eifelvereins

Der **Europäische Fernwanderweg „E 8“** ist Teil der Europäischen Fernwanderwege und verläuft von Irland bis nach Istanbul. Seine Gesamtlänge beträgt ca. 4.390 km.




Der **Wanderweg der Deutschen Einheit „W.D.E.“** ist ein innerdeutscher Fernwanderweg. Er führt über ca.1.080 km von der östlichsten deutschen Stadt **Görlitz** bis in die westlichste deutsche Stadt **Aachen**. Im Bereich des Eifelvereins zum Beispiel auf Abschnitte des Krönungswegs (Aachen-Bonn). Von Bad Godesberg bis nach Aachen ist der Wanderweg der Deutschen Einheit identisch mit dem Europäischen Fernwanderweg E8 (Irland-Schwarzes Meer). Bis auf gelegentlich auftauchende Schilder gibt es keine durchgehende Markierung. Als nur beschriebener Wanderweg reichen die Markierungen der regionalen Routen.

**Der E 8 sowie der W.D.E. verlaufen im Bereich der Kakushöhle gemeinsam mit dem Ahr-Venn-Weg. Markierungen sind deshalb in der Regel nur an besonderen Knotenpunkten vorhanden!**

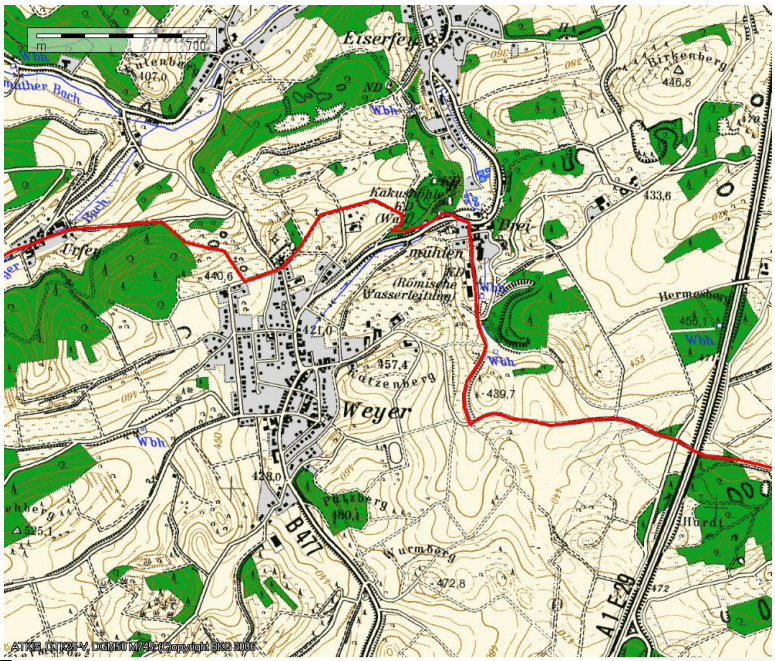


EIFELVEREIN

Ahr-Venn-Weg (11)

Der **Ahr-Venn-Weg (HWW 11 = )** – 116 km - beginnt in der Nähe der Mündung der Ahr in den Rhein bei Sinzig, führt über die Ahrberge beiderseits der Ahr, kreuzt das Erfttal und das Urfttal, läuft weiter über den gesamten Kermeter im Nationalpark Eifel und erreicht entlang des oberen Rurtales das Monschauer Heckenland und damit den Randbereich des Hohen Venns.

RÖMERKANAL-WANDERWEG

Der **Römerkanal-Wanderweg** führt über ca. 116 km entlang der im 1. Jahrhundert nach Christus von den Römern erbauten Eifelwasserleitung von Nettersheim nach Köln Der im Jahr 1988 erstmals vom Eifelverein markierte Weg wurde 2012 grundlegend modernisiert und mit einem zeitgemäßen Beschilderungssystem versehen. Am Wegesrand informieren rund 50 Schautafeln über örtliche Besonderheiten und den Bau der Wasserleitung.

Wegzeichen ist ein stilisierter Querschnitt des überwölbten Kanals in schwarz auf weißem Grund mit zusätzlichen Richtungspfeilen.

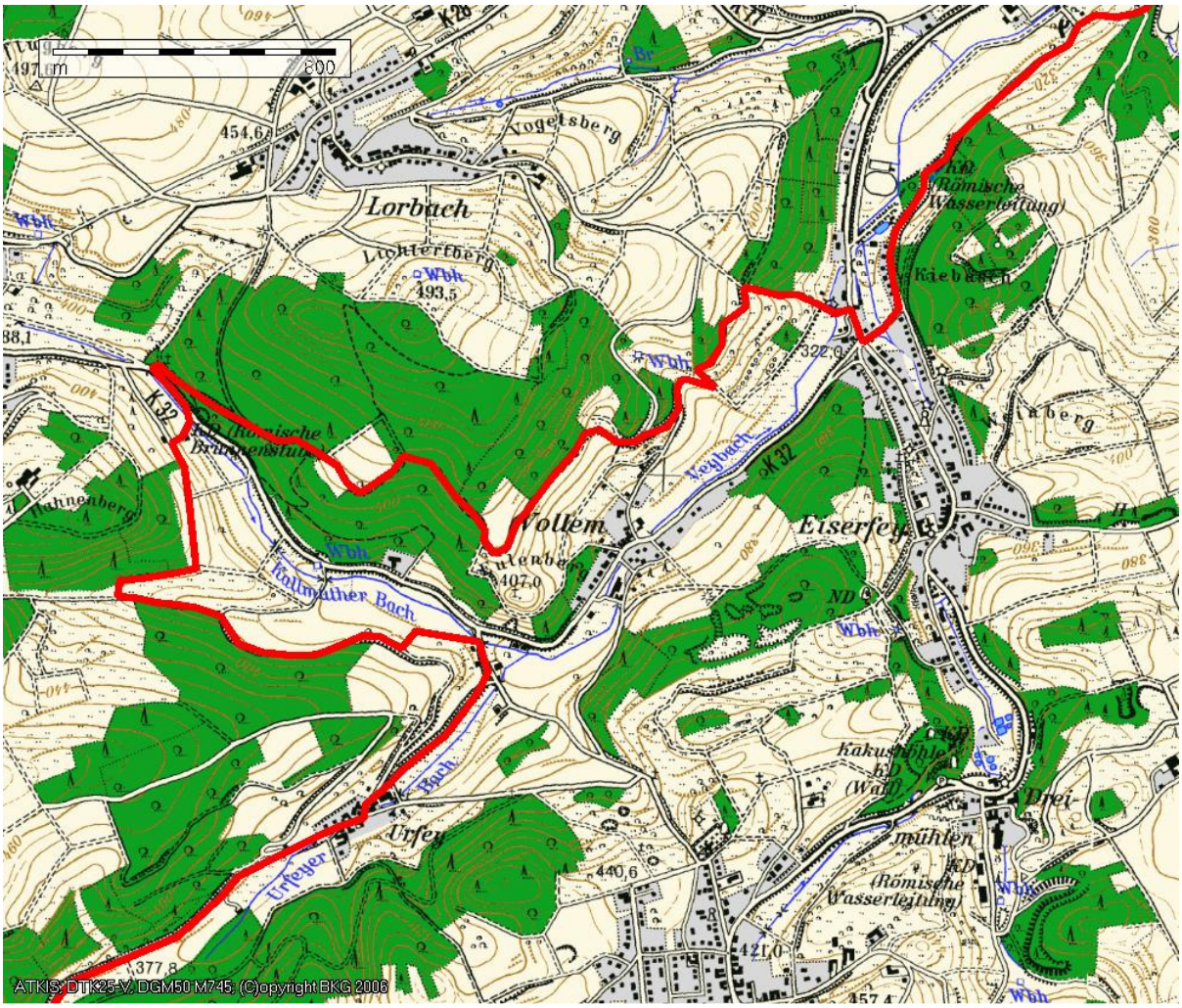


**Verlauf des Römerkanalwanderweges im Bereich „Oberes Feytal“**

Horst Müller, Vorsitzende des Eifelverein Ortsgruppe Mechernich