

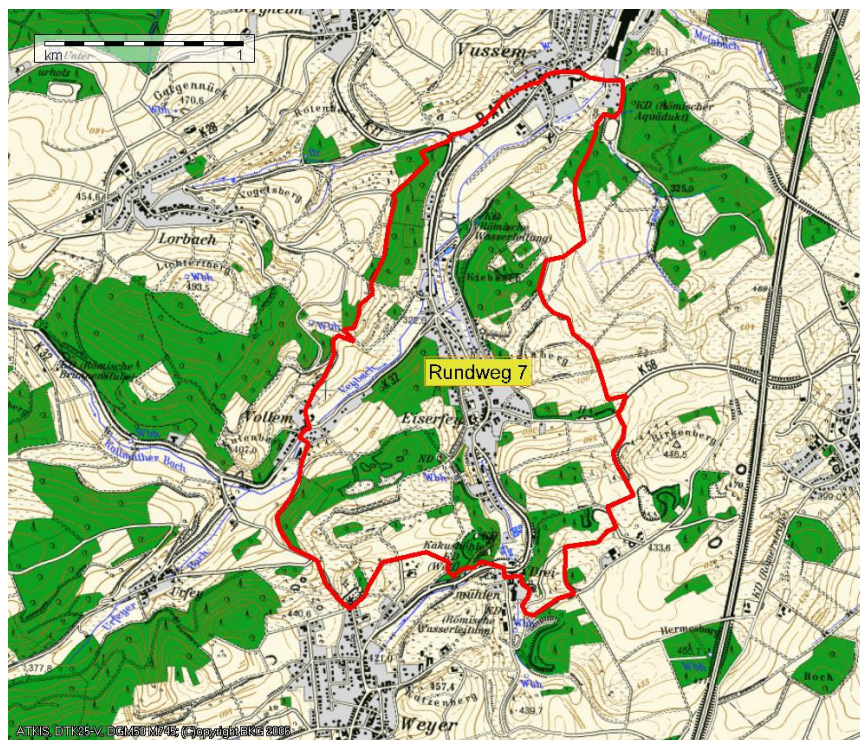
Der Wanderparkplatz (WP) „Kakushöhle“ ist prädestiniert als Startpunkt für Wanderungen zu den besonderen Sehenswürdigkeiten am Römerkanal-Wanderweg im oberen Feytal (z.B. röm. Quelfassung „Klausbrunnen“, röm. Aquäduktbrücke zwischen Urfe und Vollem, röm. Sammelbecken Eiserfey, röm. Aquäduktbrücke Vussem), welche alle über gut markierte Wanderwege gut erreichbar sind.

B. Rundwanderwege der Stadt Mechernich

Stadt Mechernich

7

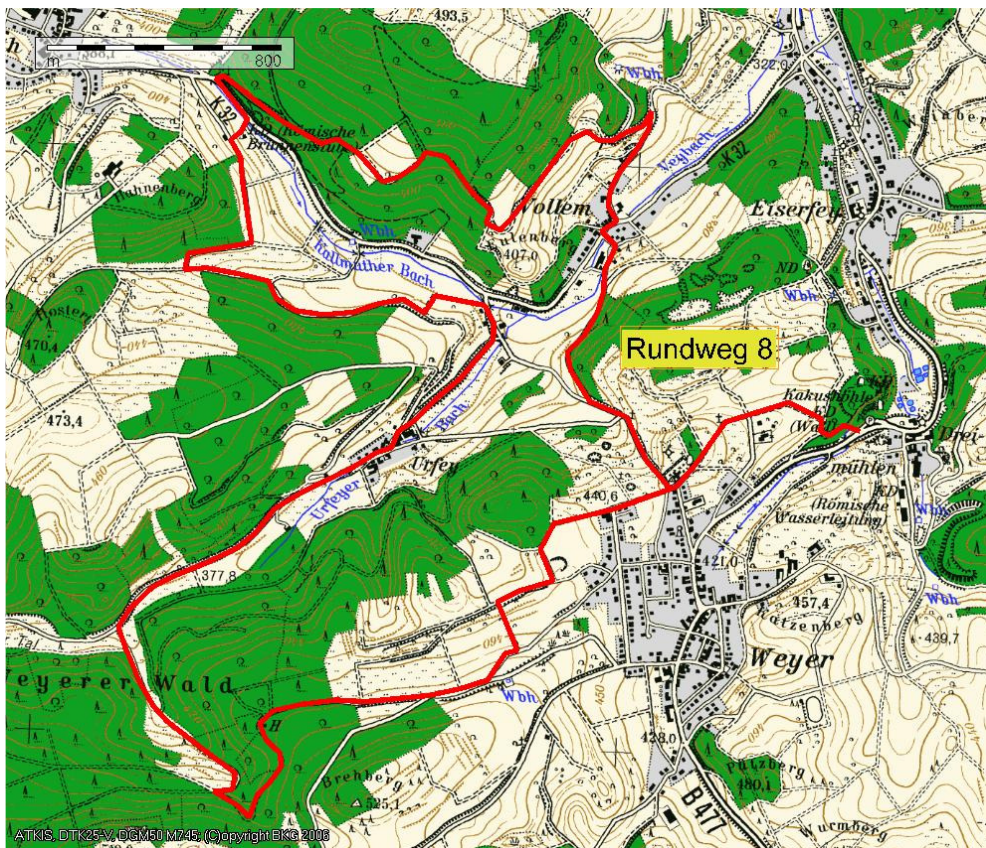
Rundwanderweg Nr. 7



Direkt neben der Hinweistafel am Wanderparkplatz führt der Weg gemeinsam mit dem E 8, dem HWW 11 sowie den Rundwegen 8, A 1 und A 3 über Treppenstufen hinauf auf das Kartstein-Plateau, an Waldecke zunächst rechts, später links bis zur Weyerer Kirche, hier nach rechts bergab, zunächst auf befestigter Fahrstraße durch Vollem, später gemeinsam mit dem Römerkanal-Wanderweg zur römischen Aquäduktbrücke Vussem. Vorbei am Sportplatz und dem Vussemer Friedhof geht es überwiegend auf Natur belassenen Wegen mit herrlichen Ausblicken über Dreimühlen (Wassermühle) zurück zum WP Kakushöhle.

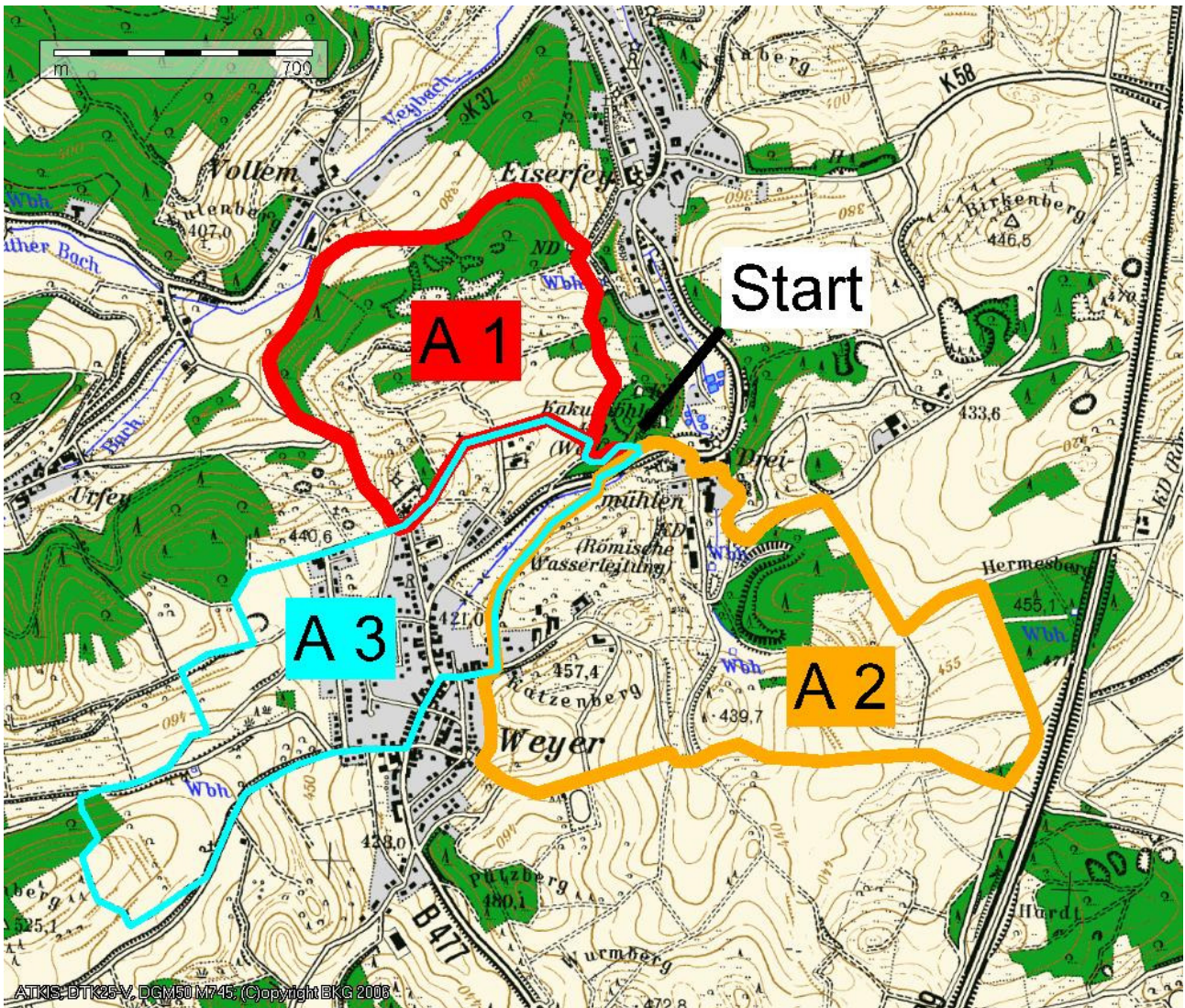
Die Gesamtwegstrecke beträgt ca. 9 km. Wegzeichen ist eine schwarze „7“ auf weißem Feld mit zusätzlichen Richtungspfeilen.

Rundwanderweg Nr. 8



Direkt neben der Hinweistafel am Wanderparkplatz führt der Weg gemeinsam mit dem E 8, dem HWW 11 sowie den Rundwegen 7, A 1 und A 3 über Treppenstufen hinauf auf das Kartstein-Plateau, an Waldecke zunächst rechts, später links bis zur **Weyerer Kirche**, zunächst mit HWW 11 und A 2 geradeaus, später auf Natur belassenen Wegen durch Wiesen und den Weyerer Wald hinab ins Urfeyer Tal, hier gemeinsam mit dem Römerkanal-Wanderweg und HWW 11 nach Urfey, in Ortsmitte links, auf Fahrstraße zur römischen Aquäduktbrücke bei Vollem, vor der Brücke gemeinsam mit Römerkanal-Wanderweg links auf Wiesenpfad und weiter am Waldrand bis zur römischen Quelfassung „Klausbrunnen“, links der Kreisstraße ca. 150 m folgen, später in Spitzkehre rechts auf Waldweg bergan, vorbei am Eulenberg ins Tal nach Vollem. Von hier geht es gemeinsam mit den Rundwegen 7 und A 1 bergan zur Weyerer Kirche und auf bekanntem Weg zurück zum WP „Kakushöhle“.

Die Gesamtwegstrecke beträgt ca. 11,5 km. Wegzeichen ist eine schwarze „8“ auf weißem Feld mit zusätzlichen Richtungspfeilen.



Rundwanderwege „Wanderparkplatz Kakushöhle“

Stadt Mechnich **A1**

Rundwanderweg A 1: Direkt neben der Hinweistafel am Wanderparkplatz führt der Weg gemeinsam mit dem E 8, dem HWW 11 sowie den Rundwegen 7, 8 und A 3 über Treppenstufen hinauf auf das Kartstein-Plateau, an Waldecke zunächst rechts, später links bis zur **Weyerer Kirche**, hier rechts bergab, zunächst auf befestigter Fahrstraße, erster Weg nach rechts bis oberhalb Vollem, rechts bergan auf Natur belassenen Wegen mit herrlichen Ausblicken ins Feybachtal zurück zum WP Kakushöhle.

Die Gesamtwegstrecke beträgt 3,2 km. Wegzeichen ist eine schwarze „A 1“ auf weißem Feld mit zusätzlichen Richtungspfeilen.

Stadt Mechnich **A2**

Rundwanderweg A 2: Unterhalb des Wanderparkplatzes die B 477 queren, neben der B 477 nach links bis Dreimühlen, rechts „auf Pescher Weg“, sofort links auf „Im Schlund“ bergan, weiter über Natur belassene Wege vorbei am Hermesberg mit herrlichen Ausblicken, an Autobahnunterführung (Autobahn A1), hier gemeinsam mit HWW 11 „Ahr-Venn-Weg“ links auf

Fahrweg, an Wegekreuzung biegt HWW 11 nach rechts ab, hier weiter geradeaus bergan, vorbei am Sportplatz Weyer, in Kurve geradeaus steil abwärts auf Pfad, rechts auf Hangweg bis Kreuzung, geradeaus gemeinsam mit A 3 über „Am Silberberg“ zurück zum WP Kakushöhle. Die Gesamtwegstrecke beträgt 4,6 km. Wegzeichen ist eine schwarze „A 2“ auf weißem Feld mit zusätzlichen Richtungspfeilen.



Rundwanderweg A 3: Am Wanderparkplatz die B 477 queren und rechts gemeinsam mit A 2 ca. 140 m der B 477 Richtung Weyer folgen, erster Weg links durch Wiesen nach Weyer, an Kreuzung rechts auf „Burgring“ zur Ortsmitte, hier links auf „Hauptstraße“, rechts auf „Kreuzweg“ und bergan zum „**Eifelblick Brehberg**“ mit einer großartigen Fernsicht, am Gipfelkreuz rechts, nach ca. 100 m links **steil bergab (!!!)** durch den Wald, an Fahrweg rechts, später mit Rundweg 8 durch Wiesengelände zur Weyerer Kirche, geradeaus mit E 8, HWW 11 und den Rundwegen 7, 8 und A 1 zurück zum WP Kakushöhle. Die Gesamtwegstrecke beträgt 4,8 km. Wegzeichen ist eine schwarze „A 3“ auf weißem Feld mit zusätzlichen Richtungspfeilen.

Die beschriebenen Wanderwege sind in der Örtlichkeit durchgehend in beiden Richtungen auf Sicht markiert und in der **Wanderkarte Nr. 5 „Kall, Kommern, Mechernich, Nettersheim“** des Eifelvereins wiedergegeben. Die Wanderkarte ist in allen touristischen Einrichtungen und im Café „Zur Kakushöhle“ zum Preis von **8,00 Euro** erhältlich.

Horst Müller, Vorsitzender des Eifelverein Ortsgruppe Mechernich