

# Wahlbekanntmachung







1. Am **Sonntag, 7. Juni 2009**, findet in der Bundesrepublik Deutschland die










## Wahl zum Europäischen Parlament








statt.







Die Wahl dauert von 8.00 Uhr bis 18.00 Uhr.

2. Die Stadt Mechernich ist in folgende 35 Wahlbezirke eingeteilt:

Wahlbezirk	Abgrenzung des Wahlbezirks	Lage des Wahlraumes
1	Bergbuir	Jugendhalle Bergbuir Barbarastraße 
2	Bleibuir, Bescheid, Wielspütz	ehemalige Schule Bleibuir (Proberaum Musikverein) St.-Agnes-Straße 8 
3	Voissel	Dorfgemeinschaftshaus Voissel Kapellenstraße
4	Schützendorf, Lückerath	Grundschule Lückerath Schoßbachstraße
5	Berg	Dorfgemeinschaftshaus Berg Gemünder Straße 50 
6	Floisdorf	Dr.-Ceslaus-Schneider-Haus Floisdorf, Schulstraße 
7	Eicks, Kommern (umfassend Eickser Str. 30 und 36)	Bürgerhaus Eicks Maternusberg 
8	Glehn	Musikhaus Glehn Frohnhofstraße 
9	Strempt, Heufahrtshütte, Denrath	Pfarrjugendheim Strempt Poststraße

10	<b>Roggendorf, Weißenbrunnen</b>	<b>Dorfgemeinschaftshaus Roggendorf</b> Jahnstraße 
11	<b>Hostel</b>	<b>Dorfgemeinschaftshalle Hostel</b> Gölertzstraße 
12	<b>Mechernich, umfassend</b> Am Knipp, An den Birken, An der Linde, Andreas-Girkens-Straße, Auf dem Lappen, Auf dem Rücken, Bleibergstraße, Bruchgasse, Emil-Kreuser-Straße, Feyermühle, Fichtenweg, Forellenweg, Georges-Girard-Ring, Glück-Auf-Straße, Günnersdorfer Straße, Heerstraße, Heideweg, Hitzenbachstraße, Hüttenstraße, Im Sande, In der Hardt, Kiefernweg, Meinertzhagener Straße, Nesselrodestraße, Peterheide, Rathergasse, Rosengraben, Siedlung Zimmermann, Vierwege, Zur alten Apotheke	<b>Hauptschule Mechernich, Dependance (Aula)</b> <i>(ehem. St. Barbara-Schule)</i> Im Sande 
13	<b>Mechernich, umfassend</b> Am Waldhang, Arenbergstraße, Bahnstraße, Bergstraße, Blankenheimstraße, Dietrich-Bonhoeffer-Straße, Friedrich-Wilhelm-Straße, Gartenstraße, Geheimrat-Weber-Straße, Hintere Bergstraße, Hubert-Roggendorf-Straße, Im Distelchen, Im Schmidtenloch, Johannesweg, Ketteler Straße, Knappenweg, Kolpingstraße, Marienau, Oberfeldweg, Schimmelsweg, St.-Elisabeth-Straße, St. Florian-Straße, Stiftsweg, Weierstraße	<b>Seniorenheim Kreuserstift</b> Mechernich, Bahnstraße 67 
14	<b>Mechernich, umfassend</b> Am Eichenhang, Am Haselbusch, An der Barbarakapelle, An der Kirche, Auf der Kier, Auf der Ley, Burgfey, Dr.-Felix-Gerhardus-Straße, Eibenweg, Fernblick, Feytalstraße, Filskaul, Friedlandstraße, Ginsterweg, Goldkaul, Heinrich-Heidenthal-Straße, Im Höfchen, Im Steinrausch, Kastanienweg, Kirchforst, Lavendelweg, Lehrer-Philipp-Schumacher-Straße, Olivenweg, Pastor-Harff-Weg, Pfarrer-Nailis-Weg, Pfarrer-Pensky-Weg, Pfarrer-Schröer-Weg, Provenceweg, Rotdornweg, Schwester-Anna-Huberta-Weg, Turmhofstraße, Walnußweg, Zum Markt, Zum schwarzen Baum	<b>Hauptschule Mechernich, Dependance (Aula)</b> <i>(ehem. St. Barbara-Schule)</i> Im Sande 
15	<b>Kalenberg</b>	<b>Bürgerhaus Kalenberg</b> Sternenbergstraße 
16	<b>Kallmuth</b>	<b>Bürgerhaus Kallmuth</b> Quellenstraße 5 
17	<b>Lorbach</b>	<b>Dorfgemeinschaftshaus Lorbach</b> Michael-Schumacher-Straße 
18	<b>Bergheim</b>	<b>Dorfgemeinschaftsraum Bergheim</b> Eifelstraße 

19	Vussem	<b>Pfarrheim Vussem</b> Rosenweg	
20	Breitenbenden	<b>Heim St. Michael, Breitenbenden,</b> Prof.-Robert-Ellscheid-Weg 9	
21	Holzheim	<b>Pfarrheim Holzheim</b> Heistardstraße	
22	Weiler am Berge	<b>Bürgerhaus Weiler am Berge</b> Holzheimer Straße 31	
23	Weyer, Urfey	<b>Bürgerhaus Weyer</b> Kirchenweg	
24	Eiserfey, Vollem, Dreimühlen	<b>Dorfgemeinschaftshaus Eiserfey</b> Alter Weg	
25	Harzheim	<b>Pfarrheim Harzheim</b> Pfarrer-Fredloh-Straße	
26	Satzvey	<b>Grundschule Satzvey (Aula)</b> Am Pantaleonskreuz	
27	Lessenich	<b>Dorfgemeinschaftshaus Lessenich</b> Stephanusstraße	
28	Firmenich, Obergartzem	<b>Dorfgemeinschaftsraum Firmenich</b> Zum Sportplatz	
29	Antweiler	<b>Dorfgemeinschaftshaus Antweiler</b> Hainbuchenweg	
30	Wachendorf	<b>Feuerwehrgerätehaus Wachendorf</b> Iversheimer Straße	R 

31	<b>Rißdorf</b>	<b>Dorfgemeinschaftshaus Rißdorf</b> Auf dem Hähnchen 
32	<b>Gehn, Kommern, umfassend</b> Am Friedhof, Am grünen Weg, Auf dem Acker (ab Haus-Nr. 1 bis Nr. 10), Augustinusweg, Becherhofer Weg (Haus-Nr. 1 bis Nr. 19 – ungerade Zahlen), Burghofstraße, Hüllenstraße, Im Hofesch, Im Rothenfeld, Im Weidenpützgarten, In der Eule, In der Steige, Jülicher Straße, Kirchberg, Kölner Straße (ab Haus-Nr. 53 bis Ende), Kreisbahnstraße, Levanoweg, Marathonstraße, Mechernicher Weg (ab Haus-Nr. 41 bis Ende – ungerade Zahlen), Mittelstraße, Oberes Rothenfeld, Pützgasse, Rehgasse, Severinusweg, Toni-Bauer-Straße, Wälschbachstraße, Wingert	<b>Grundschule Kommern (Aula)</b> Becherhofer Weg 
33	<b>Kommern-Süd, Katzvey, Kommern, umfassend</b> Albert-Spiertz-Straße, An den Drei Kreuzen, Becherhof, Becherhofer Weg (Haus-Nr. 6 bis Nr. 18 – gerade Zahlen und Nr. 20 bis Ende), Dr.-Josef-Tils-Straße, Hermann-Bank-Straße, Hubert-Offermann-Straße, Im Bongärtchen, Im Wälschbachtal, Mechernicher Weg (Haus-Nr. 34 bis Ende – gerade Zahlen), Schwester-Klothilde-Weg, St.-Vinzenz-Straße, Wacholder	<b>Seniorenheim Falkenhorst</b> Kommern-Süd, Am Bruch 2 
34	<b>Schaven</b>	<b>Dorfgemeinschaftshaus Schaven</b> Agatha Straße 10 („Stall“) 
35	<b>Kommern, umfassend</b> Ackergasse, Am Bleiberg, Am Hang, Am Hostert, Am Mühlenbach, Am Museum, Am Schützenplatz, Am Theisenberg, Andersenweg, Auf dem Acker (ab Haus-Nr. 11 bis Ende), Auf dem Daniel, Auf dem Kahlenbusch, Auf der Trift, Auf der Urspel, Auf Rodder, Birkenweg, C.A.-Eick-Straße, Eickser Straße (ausgenommen Haus-Nr. 30 und 36), Eisenweg, Ernst-Becker-Weg, Erzstraße, Essersgasse, Fahndriesch, Fröbelstraße, Gebrüder-Grimm-Straße, Gielsgasse, Im Hackenthal, In den Gärten, In der Donau, In der Schafsweide, Kölner Straße (ab Haus-Nr. 1 bis Nr. 52), Kupferweg, Mechernicher Weg (ab Haus-Nr. 1 bis Nr. 39 – ausgenommen Haus-Nr. 34, 36, 38), Montessoristraße, Mühlengasse, Mühlenthal, Münsterweg, Nachtigallenthal, Pastor-Schäfer-Weg, Pestalozzistraße, Pfaffenweg, Prinzenweg, Schlegelweg, Schopsland, Schützenweg, Seeweg, Silberweg, Sophienhöhe, Talweg, Tannenweg, Toni-Steingass-Straße, Uferweg, Umgehungsstraße, Unter dem Griesberg, Zingsheimer Tal, Zur Sommerodelbahn, Zur Thingstätte	<b>Grundschule Kommern (Aula)</b> Becherhofer Weg 
		<b>Zugang und Nutzung barrierefrei</b> im Sinne von § 4 des Gesetzes des Landes Nordrhein-Westfalen zur Gleichstellung von Menschen mit Behinderung (Behindertengleichstellungsgesetz Nordrhein-Westfalen – BGG NRW)
	<b>R</b>	<b>Repräsentativer Wahlbezirk</b> In diesem Wahlbezirk wird bei der Wahl mit nach Geburtsjahresgruppen und Geschlecht gekennzeichneten Stimmzetteln gewählt. Das dient der repräsentativen Wahlstatistik; das Wahlgeheimnis wird gewahrt.

In den Wahlbenachrichtigungen, die den Wahlberechtigten in der Zeit vom 

Datum
4. Mai 2009

 bis 

Datum
17. Mai 2009

 zugestellt worden sind, sind der Wahlbezirk und der Wahlraum angegeben, in dem der/die Wahlberechtigte zu wählen hat.

Die beiden Briefwahlvorstände treten zur Ermittlung des Briefwahlergebnisses um 

Uhrzeit
16.00

 Uhr in 

Ort und Raum
der Stadtverwaltung Mechernich, Bergstr. 1, 53894 Mechernich, in Zimmer 118 (Besprechungszimmer, 1. OG) und im Ratssaal (2. OG)

 zusammen.

3. Jeder/Jede Wahlberechtigte kann nur in dem Wahlraum des Wahlbezirks wählen, in dessen Wählerverzeichnis er/sie eingetragen ist.

Die Wähler haben ihre Wahlbenachrichtigung und einen amtlichen Personalausweis - Unionsbürger einen gültigen Identitätsausweis - oder Reisepass zur Wahl mitzubringen.

Die Wahlbenachrichtigung soll bei der Wahl abgegeben werden.

Gewählt wird mit amtlichen Stimmzetteln. Jeder Wähler erhält bei Betreten des Wahlraums einen Stimmzettel ausgehändigt.

Jeder Wähler hat eine Stimme.

Der Stimmzettel enthält jeweils unter fortlaufender Nummer die Bezeichnung der Partei und ihre Kurzbezeichnung bzw. die Bezeichnung der sonstigen politischen Vereinigung und ihr Kennwort sowie jeweils die ersten 10 Bewerber der zugelassenen Wahlvorschläge und rechts von der Bezeichnung des Wahlvorschlagsberechtigten einen Kreis für die Kennzeichnung.

Der Wähler/Die Wählerin gibt seine/ihre Stimme in der Weise ab,

dass er/sie auf dem rechten Teil des Stimmzettels durch ein in einen Kreis gesetztes Kreuz oder auf andere Weise eindeutig kenntlich macht, welchem Wahlvorschlag sie gelten soll.

Der Stimmzettel muss vom Wähler/von der Wählerin in einer Wahlzelle des Wahlraums oder in einem besonderen Nebenraum gekennzeichnet und in der Weise gefaltet werden, dass seine/ihre Stimmabgabe nicht erkennbar ist.

4. Die Wahlhandlung sowie die im Anschluss an die Wahlhandlung erfolgende Ermittlung und Feststellung des Wahlergebnisses im Wahlbezirk sind öffentlich. Jedermann hat Zutritt, soweit das ohne Beeinträchtigung des Wahlgeschäfts möglich ist.
5. Wähler, die einen Wahlschein haben, können an der Wahl im Kreis, in dem/der Wahlschein ausgestellt ist,
- a) durch Stimmabgabe in einem beliebigen Wahlbezirk des Kreises
  - oder
  - b) durch Briefwahl
  - teilnehmen.

Wer durch Briefwahl wählen will, muss sich von der Gemeindebehörde einen amtlichen Stimmzettel, einen amtlichen Stimmzettelumschlag sowie einen amtlichen Wahlbriefumschlag beschaffen und seinen Wahlbrief mit dem Stimmzettel (in verschlossenem Stimmzettelumschlag) und dem unterschriebenen Wahlschein so rechtzeitig der auf dem Wahlbriefumschlag angegebenen Stelle übersenden, dass er dort spätestens am Wahltag bis 18.00 Uhr einget. Der Wahlbrief kann auch bei der angegebenen Stelle abgegeben werden.

6. Jeder/Jede Wahlberechtigte kann sein/ihr Wahlrecht nur einmal und nur persönlich ausüben. Das gilt auch für Wahlberechtigte, die zugleich in einem anderen Mitgliedstaat der Europäischen Union zum Europäischen Parlament wahlberechtigt sind (§ 6 Abs. 4 des Europawahlgesetzes).

Wer unbefugt wählt oder sonst ein unrichtiges Ergebnis einer Wahl herbeiführt oder das Ergebnis verfälscht, wird mit Freiheitsstrafe bis zu 5 Jahren oder mit Geldstrafe bestraft; der Versuch ist strafbar (§ 107a Abs. 1 und 3 des Strafgesetzbuches).

7. Hinweis zur repräsentativen Wahlstatistik:

In dem Wahlbezirk 30 - Wachendorf (*die Wahlbezirksnummer ist auf der Wahlbenachrichtigungskarte abgedruckt*) wird bei der Urnenwahl mit nach Geburtsjahresgruppen und Geschlecht gekennzeichneten Stimmzetteln gewählt.

Dies dient lediglich der repräsentativen Wahlstatistik; das Wahlgeheimnis wird gewahrt.

Am Wahltag werden in dem v.g. Wahlraum Falblätter über die Durchführung der repräsentativen Wahlstatistik zur Information der Wählerinnen/Wähler ausliegen.

<p>Ort, Datum</p> <p>53894 Mechernich, den 4. Mai 2009</p>	<p>Die Gemeindebehörde</p> <p>Stadt Mechernich Der Bürgermeister</p> <p>gez. Dr. Hans-Peter Schick</p>
--	--